

UCHWAŁA NR XXXI/206/2016

**RADA MIEJSKA
W BRZESKU**
32-800 Brzesko, ul. Głowackiego 51
tel. 14 68 65 130

RADY MIEJSKIEJ W BRZESKU

z dnia 26 października 2016 r.

w sprawie wyznaczenia obszaru zdegradowanego i obszaru rewitalizacji Gminy Brzesko

Na podstawie art. 18 ust. 2 pkt 15 ustawy z dnia 8 marca 1990 r. o samorządzie gminnym (t.j. Dz.U. z 2016 r. poz. 446 z późn. zm.) w związku z art. 8 ust. 1 oraz art. 11 ust. 1-4 ustawy z dnia 9 października 2015 r. o rewitalizacji (Dz.U. z 2015 r. poz. 1777 z późn. zm.), **Rada Miejska w Brzesku uchwala, co następuje:**

§ 1.

1. Wyznacza się obszar zdegradowany i obszar rewitalizacji Gminy Brzesko, składający się z następujących podobszarów:

1. Miasto Brzesko – część Osiedla Kościuszki - Ogrodowa i część Osiedla Kopaliny - Jagielły
2. Miasto Brzesko – część osiedla Stare Miasto
3. Sołectwo Jadowniki – wzgórze Bocheniec
4. Sołectwo Wokowice – obszary przy byłej Szkole Podstawowej

2. Granice podobszarów obszaru zdegradowanego i obszaru rewitalizacji określono w załącznikach nr 1 - 4 do niniejszej uchwały.

3. Potwierdzenie spełnienia przez obszar zdegradowany i obszar rewitalizacji przesłanek ich wyznaczenia wskazanych w art. 9 i 10 ustawy z dnia 9 października 2015 r. o rewitalizacji określa „Diagnoza służąca wyznaczeniu obszaru zdegradowanego i obszaru rewitalizacji Gminy Brzesko”, stanowiąca załącznik nr 5 do niniejszej uchwały.

§ 2.

Wykonanie uchwały powierza się Burmistrzowi Brzeska.

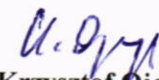
§ 3.

Uchwała podlega opublikowaniu na tablicy ogłoszeń Urzędu Miejskiego oraz jednostek pomocniczych Gminy.

§ 4.

Uchwała wchodzi w życie po upływie 14 dni od dnia ogłoszenia w Dzienniku Urzędowym Województwa Małopolskiego.

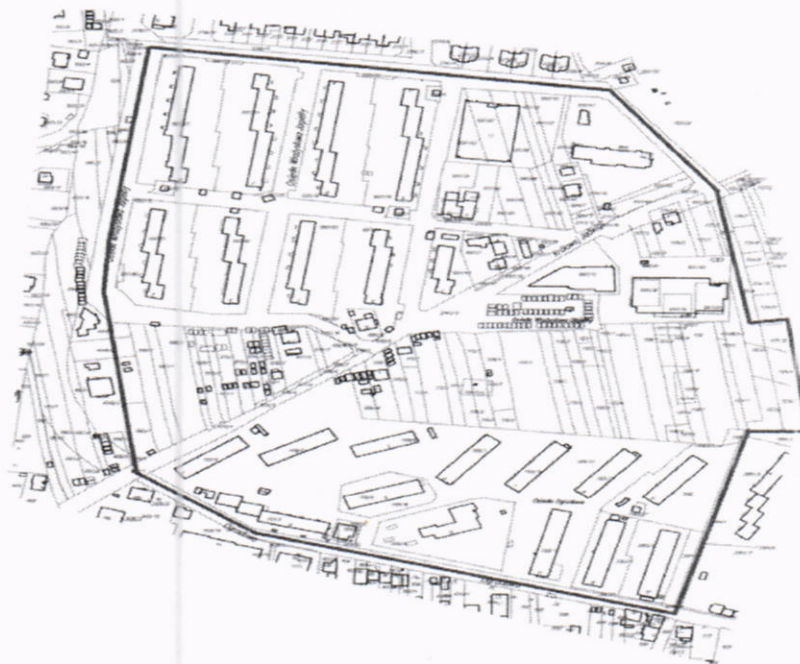
PRZEWODNICZĄCY RADY
MIEJSKIEJ W BRZESKU


mgr Krzysztof Ojczyk

w sprawie wyznaczenia obszaru zdegradowanego i obszaru rewitalizacji Gminy Brzesko

Miasto Brzesko – część Osiedli Kościuszki - Ogrodowa i Kopaliny - Jagiełły

Skala 1:4000

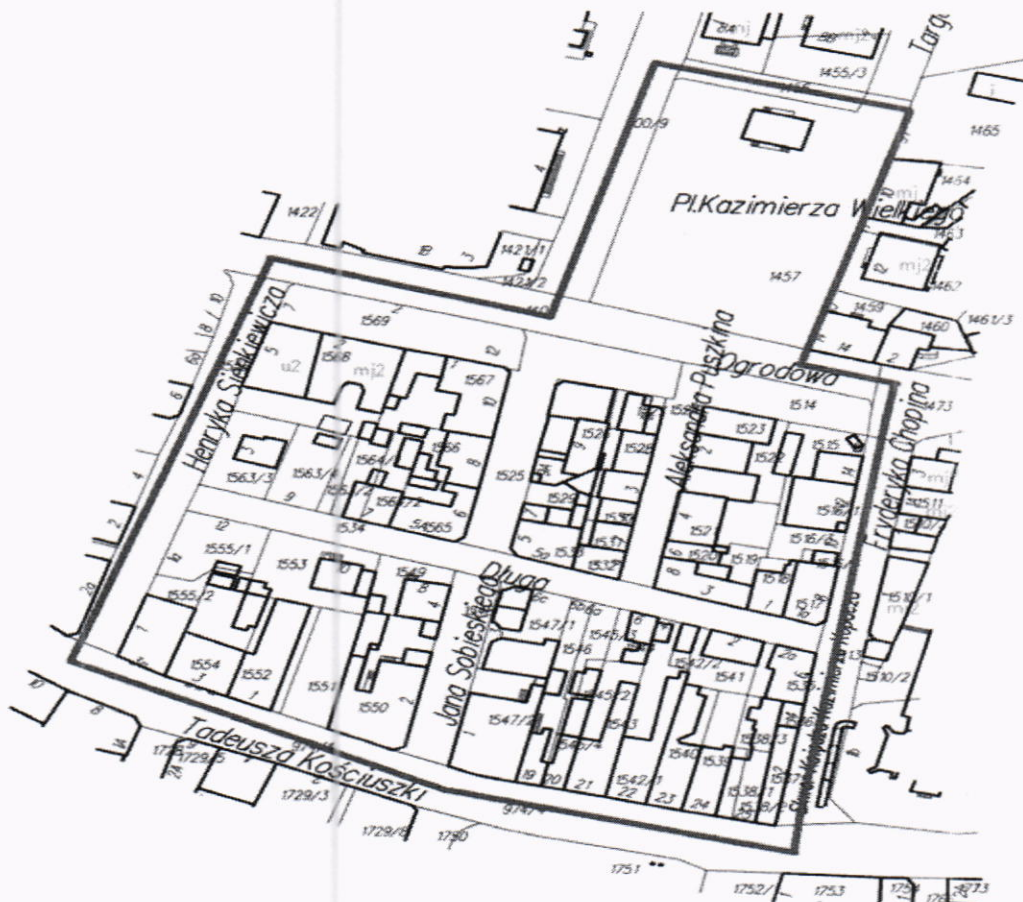


PRZEWODNICZĄCY RADY
MIEJSKIEJ W BRZESKU

K. Ojczyk
mgr Krzysztof Ojczyk

wyznaczenia obszaru zdegradowanego i obszaru rewitalizacji Gminy Brzesko

Miasto Brzesko – część osiedla Stare Miasto
Skala 1:1500



PRZEWODNICZĄCY RADY
MIEJSKIEJ W BRZESKU

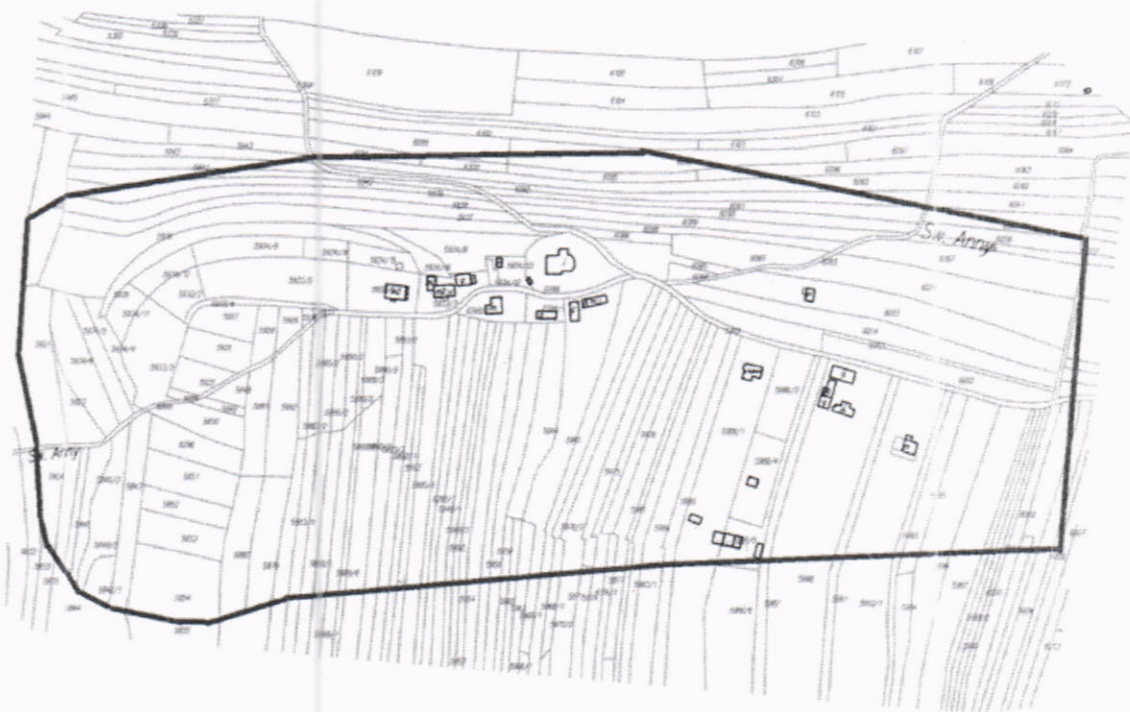
K. Ojczyk
mgr Krzysztof Ojczyk

Załącznik Nr 3 do Uchwały Nr XXXI/206/2016
Rady Miejskiej w Brzesku
z dnia 26 października 2016 r.

w sprawie wyznaczenia obszaru zdegradowanego i obszaru rewitalizacji Gminy Brzesko

Sołectwo Jadowniki – wzgórze Bocheniec

Skala 1:4400



PRZEWODNICZĄCY RADY
MIEJSKIEJ W BRZESKU

U. Ojczyk
mgr Krzysztof Ojczyk