



OFICJALNY PORTAL  
GMINY BRZESKO

---












# Planowanie przestrzenne

[MPZP\\_Brzesko\\_Sadecka\\_GEO\\_2000\\_s7.tif](#)





[MPZP\\_Brzesko\\_Sadecka\\_GEO\\_2000\\_s7\\_150dpi.tif](#)

[LEGENDA](#)

## Ustalenia planu:

	granica planu
	linie rozgraniczające tereny o różnym przeznaczeniu lub różnych zasadach zagospodarowania
	nieprzekraczalne linie zabudowy
	tereny zabudowy mieszkaniowej jednorodzinnej
	tereny zabudowy mieszkaniowej jednorodzinnej oraz usług
	teren usług turystyki oraz sportu i rekreacji
	teren sportu i rekreacji
	teren drogi publicznej klasy Z (zbiorcza)
	tereny dróg publicznych klasy D (dojazdowa)
	tereny dróg wewnętrznych
	obszar ograniczonego zagospodarowania

## Elementy informacyjne oraz wynikające z przepisów odrębnych:

	linia elektroenergetyczna wraz z pasem technologicznym
	Obszar Chronionego Krajobrazu Wschodniego Pogórza Wiśnickiego (cały obszar planu)
	proponowany podział działek
	zasięg planowanej inwestycji budowy "łącznika brzeskiego" zgodnie z decyzją Burmistrza Brzeska znak: OS.6220.9.2018.RC z dnia 04.02.2020 r. o środowiskowych uwarunkowaniach dla wariantu II przedsięwzięcia pn. "Budowa DK75 klasy GP na odcinku Brzesko - Nowy Sącz odc. I-II etap "Łącznika Brzeskiego"

---

Źródło: <https://www.brzesko.pl/arttykul/222,planowanie-przestrzenne>

Data wydruku: 2026-06-20 02:52:22