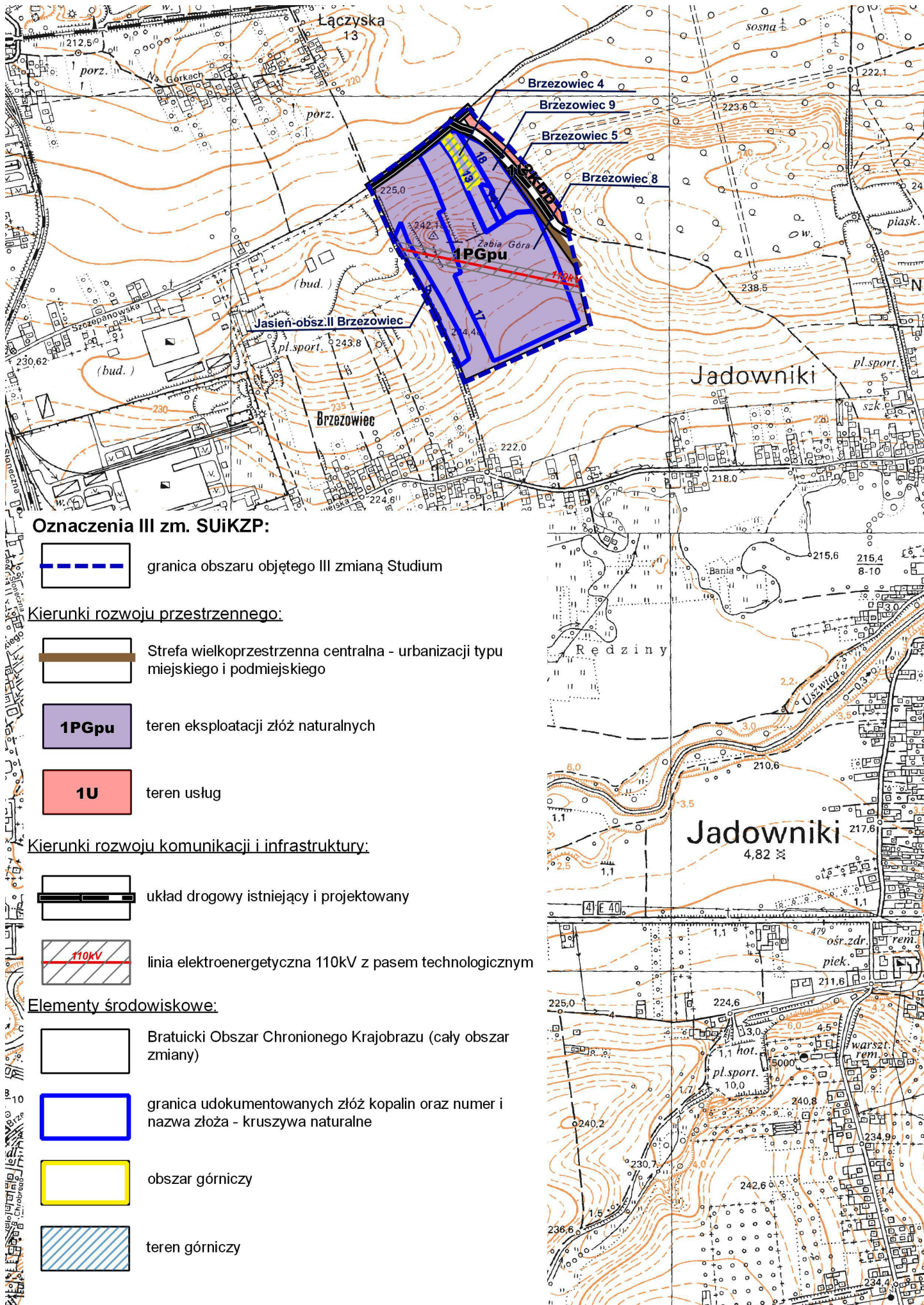





OFICJALNY PORTAL
GMINY BRZESKO

Data publikacji: 16.01.2020


OBWIESZCZENIE BURMISTRZA BRZESKA



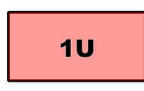
Oznaczenia III zm. SUiKZP:

 granica obszaru objętego III zmianą Studium


Kierunki rozwoju przestrzennego:


 Strefa wieloprzestrzenna centralna - urbanizacji typu miejskiego i podmiejskiego

 **1PGpu** teren eksploatacji złóż naturalnych


 **1U** teren usług


Kierunki rozwoju komunikacji i infrastruktury:

 układ drogowy istniejący i projektowany

 linia elektroenergetyczna 110kV z pasem technologicznym

Elementy środowiskowe:

 Bratuicki Obszar Chronionego Krajobrazu (cały obszar zmiany)

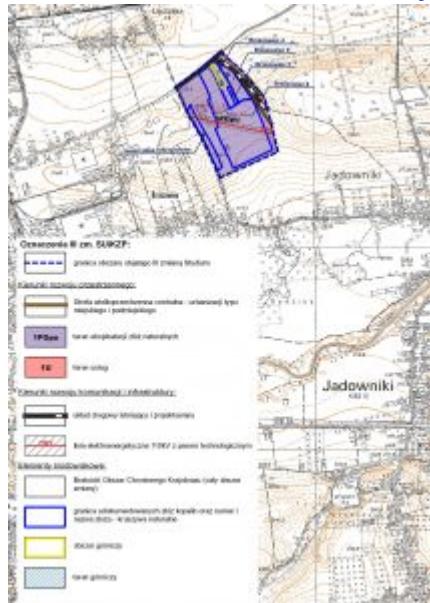
 granica udokumentowanych złóż kopalin oraz numer i nazwa złoża - kruszywa naturalne

 obszar górniczy

 teren górniczy

Obwieszczenie Burmistrza Brzeska o wyłożeniu do publicznego wglądu projektu III zmiany studium uwarunkowań i kierunków zagospodarowania przestrzennego Gminy Brzesko.

[Obwieszczenie Uchwała Załącznik nr 1 Załącznik nr 2 Prognoza oddziaływania na środowisko](#)



Źródło: <https://www.brzesko.pl/wpis/82653,obwieszczenie-burmistrza-brzeska>

Data wydruku: 2026-06-19 00:30:10